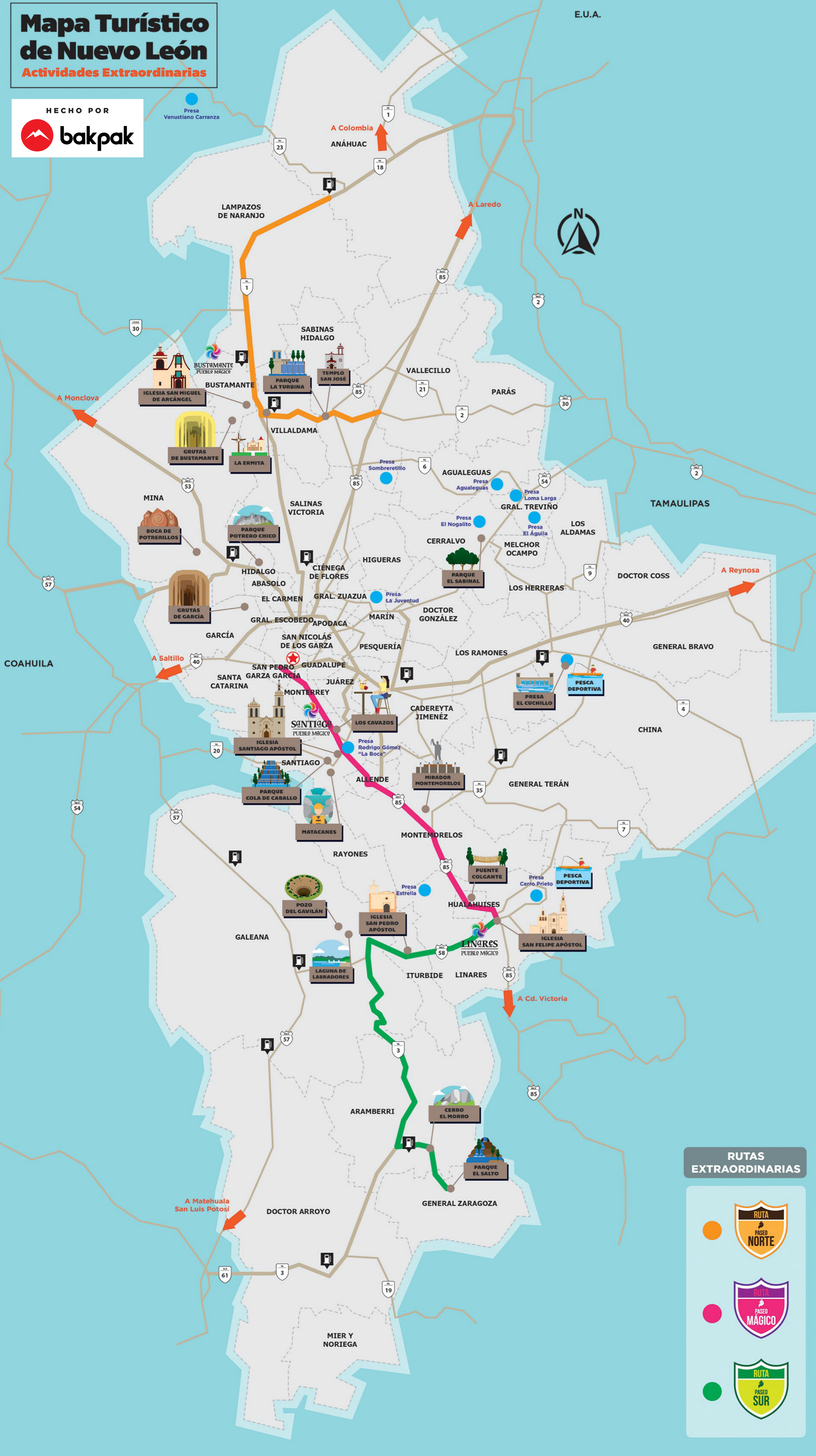


# Mapa Turístico de Nuevo León

## Actividades Extraordinarias



- GASOLINERA
- CARRETERA FEDERAL
- CARRETERA
- CARRETERA ESTATAL
- PRESAS

- LAS ACTIVIDADES ESTAN DIVIDIDAS POR TRIBUS CON DIFERENTES GUSTOS Y AFICIONES.**
- AMANTES DE LA NATURALEZA
  - CULTURAL
  - AVENTUREROS
  - TRENDY
  - PASIÓN DEPORTIVA

### ACTIVIDADES A REALIZAR

- CASCADA
- RÍO
- MONTAÑA
- ÁREAS RECREATIVAS
- MIRADOR
- AGUAS TERMALES
- LAGUNA
- SENDERISMO
- PALEONTOLOGÍA
- PAISAJE
- CAMPING
- PUEBLO MÁGICO
- MUSEO
- IGLESIA
- CULTURA REGIONAL
- TALABATERÍA
- ARQUEOLOGÍA
- CENTRO HISTÓRICO
- HACIENDAS
- PESCA
- CAÑONISMO
- BUNGEE
- CANOPY
- GRUTAS
- ZOO DE AVENTURA
- MTB
- TURISMO CINEGÉTICO
- GASTRONOMÍA
- PUENTE
- MÚSICA
- VIÑEDOS
- HOTEL
- ALBERCAS
- GOLF
- BÉISBOL

### DONDE REALIZARLAS

<b>AGUALEGUAS</b> 126.7 km Desde Monterrey	
<b>ALLENDE</b> 59 km Desde Monterrey	
<b>ANÁHUAC</b> 224 km Desde MTY	
<b>ARAMBERRI</b> 297 km Desde Monterrey	
<b>BUSTAMANTE</b> 107 km Desde MTY	
<b>CERRALVO</b> 93.7 km Desde MTY	
<b>CIÉNEGA DE FLORES</b> 34 km Desde MTY	
<b>EL CARMEN</b> 27 km Desde MTY	
<b>GALEANA</b> 205 km Desde Monterrey	
<b>GARCÍA</b> 36.5 km Desde Monterrey	
<b>HIDALGO</b> 41 km Desde Monterrey	
<b>HUALAHUISES</b> 121 km Desde Monterrey	
<b>ITURBIDE</b> 177 km Desde Monterrey	
<b>LAMPAZOS DE NARANJO</b> 179 km Desde MTY	
<b>LINARES</b> 133 km Desde Monterrey	
<b>MARÍN</b> 41.3 km Desde Monterrey	
<b>MINA</b> 48 km Desde MTY	
<b>MONTEMORELOS</b> 82 km Desde Monterrey	
<b>SABINAS HIDALGO</b> 99 km Desde MTY	
<b>SANTIAGO</b> 36 km Desde Monterrey	
<b>VILLALDAMA</b> 96 km Desde MTY	
<b>ZARAGOZA</b> 312 km Desde Monterrey	

### RUTAS EXTRAORDINARIAS

- RUTA PASO NORTE
- RUTA PASO MÁGICO
- RUTA PASO SUR



**Mapa Turístico de Nuevo León**  
Actividades Extraordinarias

**INFORMACIÓN TURÍSTICA**

www.nuevoleon.travel


- f /TurismoNL
- @TurismoNL
- @nl\_extraordinario
- /TurismoNuevoLeon

**MÓDULOS DE INFORMACIÓN**

- Parque Fundidora: Lunes a domingo 10am - 6pm
- Central de Autobuses: Lunes a domingo 10am - 6pm
- Pabellón Ciudadano: Lunes a viernes 9am - 5pm
- Mirador Asta Bandera: Martes a domingo 6pm - 10pm
- Palacio de Gobierno: Lunes a domingo 9am - 5pm



Descarga tu Pasaporte Nuevo León Extraordinario en:



**SERVICIOS DE EMERGENCIA**

<b>Línea de Emergencia</b>	<b>911</b>	<b>Cruz Roja</b>	<b>065 (81) 1233 0600</b>
<b>Cuerpo de Bomberos</b>	<b>(81) 8342 0053</b> <b>(81) 8342 0054</b> <b>(81) 8342 0055</b>	<b>Cruz Verde</b>	<b>(81) 8371 5050</b> <b>(81) 8311 0149</b>
<b>Protección Civil</b>	<b>(81) 2020 2595</b> <b>(81) 8342 8555</b>	<b>Informatel y Locatel</b>	<b>070</b> <b>01 800 2630 070</b> <b>(Lada sin costo)</b>

**Actividades turísticas por municipio**

**Aguaqueguas**

- La Presa Aguaqueguas ofrece una buena forma de olvidarse de lo cotidiano para tener un agradable contacto con la naturaleza en ambiente familiar.

**Allende**

- Río Ramos, podrás refrescarte en sus aguas cristalinas.
- Parque Bicentenario, se realizan torneos deportivos.
- La festividad de San Pedro Apóstol el 29 de junio.
- Boleros románticos, rancheros, corridos, polkas, redovas, pasos doble y cumbia.
- Ciudad del Sol Club de Golf, zona residencial y campo de golf el cual cuenta con 9 hoyos.

**Anáhuac**

- Laguna de Salinillas. Aquí podrás acampar, pescar, pasar en lancha, montar en moto acuática y más.
- Presa Venustiano Carranza, ubicada en el cauce que une el Río Salado y el Río Sabinas.
- Ranchos cinegéticos El Zopilote, Laguna de la Leche, San Florentino, Alto Bonito, El Lobo, etc.

**Aramberri**

- Cerro El Morro.
- Parque La Playita, ideal para la convivencia familiar, disfruta sus áreas de descanso sombreadas por grandes nogales.
- Cueva "El Cordel" con pinturas rupestres de la época precortesiana.
- Nogada, dulces a base de leche quemada.

**Bustamante**

- El Cañón, parque recreativo natural. Parque Alameda y parque El Molino cuentan con albercas y asadores.
- Festividad San Miguel Arcángel 29 Septiembre.
- Festividad El Señor de Tlaxcala del 28 de Julio al 6 de Agosto.
- Grutas de Bustamante, formaciones creadas por la naturaleza. Atracciones inclusivas.
- Semitas, polkas, molletes, hojascas, rellenas, merceditas, empanadas, etc.

**Cerralvo**

- Parque Nacional El Sabinal, su importancia radica en la cantidad de sabinos (ahuehetes), árboles emblemáticos ligados a la cultura nacional desde la época prehispánica.

**Ciénega de Flores**

- Carne seca, carne zaraza, machacado.
- Dulces como turcos, empanadas, frituras de maíz y dulces de leche.

**El Carmén**

- Minas Viejas, se encuentra a 5 kms de la cabecera municipal, lo que fueron fundos mineros.
- Río Salinas, lugar de esparcimiento, se acostumbra acampar y bañarse en sus orillas.
- Cortijo Los Villarreal, Carretera a Mondova kilómetro 11.2.
- Academia Liga Mexicana de Béisbol, Campo de béisbol ligas pequeñas.

**Galeana**

- Cerro El Potosí con una altitud 3713 metros, existe un mirador desde el que se aprecia un espléndido paisaje del valle. Es el punto más alto de Nuevo León.
- Pozo del Gavilán, enorme cenote con agua corriente de hermosa tonalidad azul turquesa. Cuenta con 70m de diámetro y 80m de profundidad.
- Puente de Dios, arco natural de 15 metros de altura y 30 de ancho que se ha ido perfilando por la acción del agua.
- Laguna de Labradores donde se pueden alquilar lanchas, cabañas y practicar la pesca.

**García**

- Cueva ahumada, un resguardo rocoso con algunas pinturas rupestres, rocas quemadas y artefactos arqueológicos.
- Grutas de García. Descubiertas en 1843 y con una antigüedad estimada de 60 millones de años.
- Xenpal centro ecológico y recreativo, un zoológico que cuenta diferentes atracciones para la familia.
- Los Faisanes, parque recreativo con zoológico incluido.
- Villado Maravillas, aquí se producen varios tipos de vino, como el llamado "Don Ramiro".

**Hidalgo**

- La Posada, Homero's Ranch, El Dorado, La Cueva de la Gotera, El Cubil.
- Potrero Chico Parque Ecológico, considerado uno de los 100 mejores lugares para escalada en el mundo y la segunda ruta de escalada deportiva más grande de Norteamérica. Cuenta con más de 500 rutas.
- Hotel Lemuria, Quinta La Pagoda.

**Hualahuises**

- Paraje El Sabinal, lugar de esparcimiento, cuenta con gran cantidad de sabinos y aguas cristalinas.
- La Maguayuda, paraje ideal para pasar un agradable día de campo.
- Talabartería y artesanías González. Fábrica de Productos de Cuero y Piel.
- Feria del Genio 21 de Marzo, Fundación Misión de San Cristóbal 24 de Junio, Día de San Juan 23 de Junio.
- Cuenta con dos puentes colgantes de 80 y 70 metros de longitud, fueron construidos en 1989 y son considerados los más largos del Estado.

**Iturbide**

- Cascada La Purísima, se encuentra sobre las laderas en el valle.
- Cañón de San Antonio de Peñitas, paseos sobre las riberas del río.
- 9 de marzo se celebra la erección del municipio. El 29 de junio se festeja el santo patrono del pueblo.
- Parroquia San Pedro Apóstol, de estilo neoclásico data del siglo XVIII. Destaca por su espectacular cúpula blanca con pequeñas columnas rosadas.

**Lampazos de Naranjo**

- Balneario Ojo de Agua, el cual cuenta con zonas de acampar, chapoteaderos, toboganes y canchas deportivas.
- Casa de la Cultura. Funcionó como presidencia municipal hasta 1994 cuando fue restaurada para convertirse en la Casa de la Cultura.

**Linares**

- El parque acuático El Nogalar cuenta con más de 10 hectáreas de esparcimiento, considerado el área verde recreativa más importante de Linares, cuenta con asadores, palapas y vestidores.
- Práctica de pesca deportiva en la Presa Cerro Prieto, Presa La Estrella.
- Folclor mexicano al ritmo de la tambora y picota. Municipio que vio nacer a Los Cadetes de Linares, agrupación con más de 40 años de trayectoria.
- El Palacio Municipal se alza con aires de grandeza y señoría.

**Marín**

- La Presa La Juventud ofrece un bello espectáculo natural, pues es hogar de más de 150 especies de aves migratorias, nutrias y muchas especies terrestres.

**Mina**

- Boca de Potrerillos, lugar donde se encuentran importantes testimonios de arte rupestre. Existen cerca de 3,000 petroglifos.
- Parque acuático Cañadas de Mina Resort, pasa el día en las albercas o relajándose en las cabañas, tipis y suites.
- Hacienda San Antonio de Arista mejor conocida como "Hacienda del Muerto".
- El museo San Bernabé de las Casas, el cual alberga restos de un fósil de mamut.
- Cabrito, asado de puerco, cortadillo, nieve de pitaya, panes como semitas, turcos y hojascas.

**Montemorelos**

- Río Pilón, sus abundantes aguas cruzan el municipio, sus bondades se esparcen en los miles de árboles de Nogales y aguacates.
- Bioparque Estrella, es un parque temático con safari.
- El Mirador Montemorelos, fundado en 1969, ofrece una vista de toda la ciudad.

**Sabinas Hidalgo**

- Parque La Cascada, con caída artificial de agua.
- Existen parajes como Charco del Lobo, La Turbina y La Nutria. Balnearios Playa Azul y Ojo de Agua.
- Templo San José, empezó su construcción en 1709 y finalizó en 1757.

**Santiago**

- Cascada Cola de Caballo.
- Cascada El Chipitín.
- Parque Cola de Caballo, Bahía Escorrida, Club Deportivo El Álamo, Club de Tiro, Caza y Pesca, Potrero Redondo.
- Campo de Golf Las Misiones.
- El bungee en el Parque Cola de Caballo es el sitio de salto más alto de México, cuenta con 70 metros de altura.
- Museo Casa Grande es una hacienda del siglo XIX.
- Museo el Porvenir se encuentra en el Cercado.
- Parroquia Santiago Apóstol, San Francisco de Asís.
- Festejo Patrón Apóstol Santiago el 25 de Julio.
- Presa Rodrigo Gómez "La Boca".
- Paraje El Salto en Ciénega de González, rodeado de altas y majestuosas paredes.
- Matacanes e Hidrofobia son los principales recorridos de cañonismo acuático, con espectaculares fosas color azul turquesa.
- Asado de puerco, caldillo de carne seca de res, jocoque, gorditas de manteca.

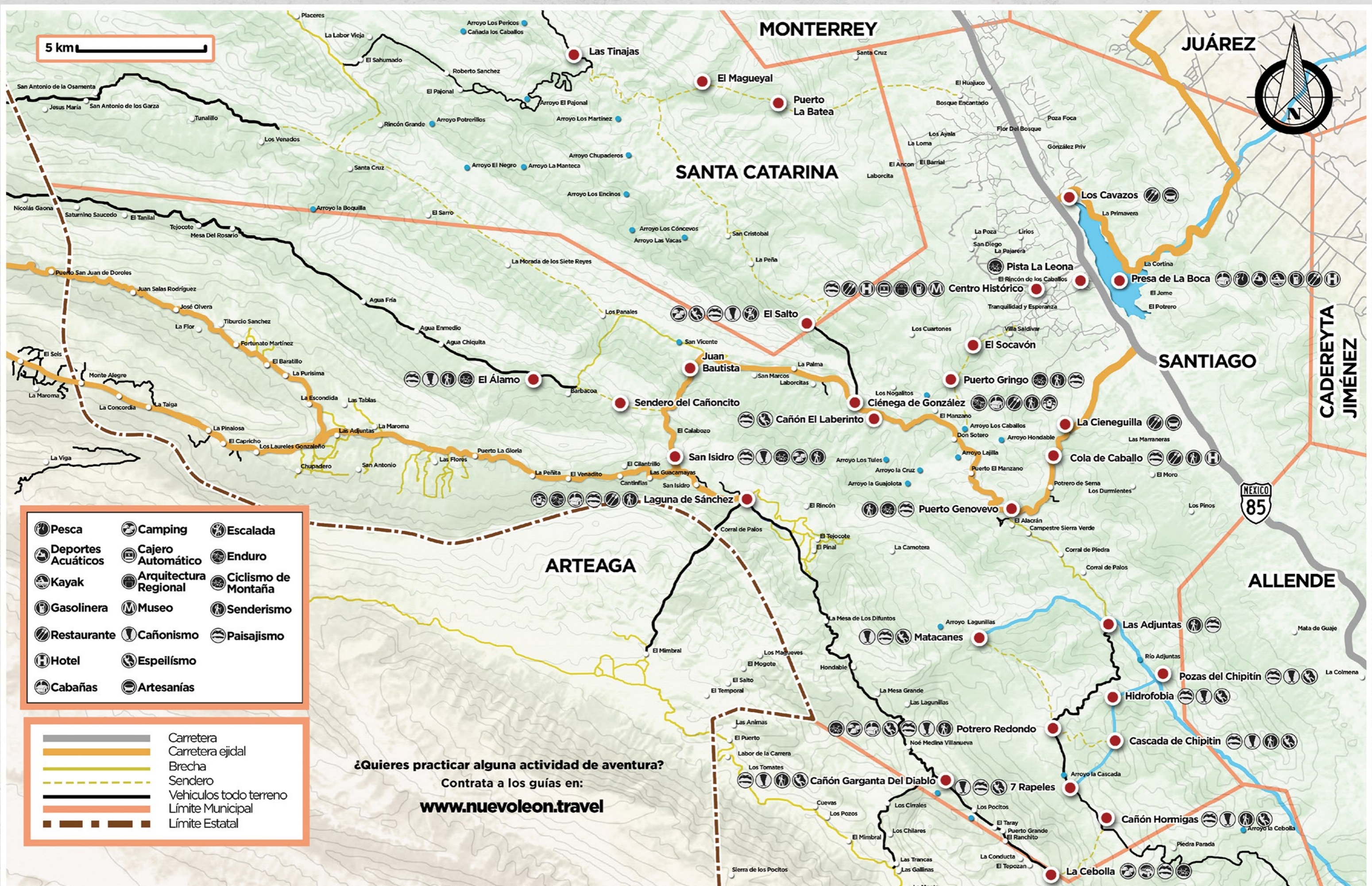
**Villaldama**

- Cañón del Potrero, un excelente lugar para acampar.
- Iglesia Ermita de la Santa Cruz, única en el estado con un Viacrucis completo en sus escalinatas.
- Lonches de cabrito, fritada de cabrito, atole de pinole.

**Zaragoza**

- Parque recreativo El Salto cuenta con asadores, palapas, áreas de acampar y cabañas. También puedes realizar pesca de trucha.
- Cascada Velo de Novia, es una caída de agua de más de 50 metros de altura.

**Sierra de Santiago**



- Pesca
- Deportes Acuáticos
- Kayak
- Gasolinera
- Restaurante
- Hotel
- Cabañas
- Camping
- Cajero Automático
- Arquitectura Regional
- Museo
- Cañonismo
- Spellismo
- Artesanías
- Escalada
- Enduro
- Ciclismo de Montaña
- Senderismo
- Paisajismo

- Carretera
- Carretera ejidal
- Brecha
- Sendero
- Vehículos todo terreno
- Límite Municipal
- Límite Estatal

¿Quieres practicar alguna actividad de aventura?  
Contrata a los guías en:  
**www.nuevoleon.travel**